

Collectif Liberté-Gratuité-Pont du Gard

Concilier libre accès au pont du Gard

Viabilité économique du Site

Confort des visiteurs

Le 12 décembre 2014

Collectif Liberté-Gratuité-Pont du Gard

Avant-propos : bien «lire » les déclarations de P. Toeschi
lors de sa conférence de presse du 4 décembre 2014

Les chiffres tirés de la presse:

1,5 millions de visiteurs en 2014, en hausse de 11% .

17% des entrées correspondent à des « gratuités Gardois », soit **255.000 entrées**.

265.000 touristes en groupe soit 10.000 autocars environ.

Première remarque : déduction faite des entrées gratuites, **la fréquentation payante est en baisse**. Environ 135.000 entrées supplémentaires enregistrées, mais 255.000 gratuités qui n'existaient pas l'an dernier. On voit bien que **les entrées payantes ont diminué de 120.000 environ** (les chiffres de l'EPCC sont des estimations ; les nôtres aussi, mais l'ordre de grandeur est bon).

Deuxième remarque : Aucun chiffre d'entrée-piéton n'est donné. Pourquoi les cacher ? Sont-ils trop faibles pour justifier le blocus du Site ?

Troisième remarque : Au moment de la création du Site, le pont du Gard recevait environ 1,2 millions de visiteurs. C'était un espace de totale liberté et de gratuité.

15 ans après, le nombre de visiteurs n'a pas changé. Le pont du Gard est en passe de devenir une forteresse.

Surtout, **300 millions de francs (45,5 millions d'euros) ont été dépensés pour sa création (dont 100 millions à la charge des Gardois) et 30 millions d'euros (200 millions de francs) de subventions annuelles d'équilibre ont été déversés dans le tonneau de Danaïdes.**

Il faut faire quelque chose pour contenir l'hémorragie.

Evidemment pas ce que fait l'EPCC –faire payer toujours plus cher- car la clientèle fuit : l'apport des gros

Qui sommes-nous?

Collectif-Liberté-Gratuité-Pont du Gard

Création le 19 juin 2013 en réaction au bouclage du Site du pont du Gard

Composition: associations, entreprises et adhérents individuels

Effectifs des associations membres: plusieurs milliers

Effectifs avec les associations nationales: plus de 150.000

Pétitions recueillies: 14.000 à ce jour, sur internet (8900) et sur papier

Un groupuscule, vraiment?



...dont nous avons fait un usage volontairement limité jusqu'à présent

Une capacité de mobiliser...



Nos objectifs, depuis notre création

- ✓ le retour immédiat à l'accès libre et gratuit des piétons et des cyclistes tel qu'il a été prévu dans la charte constitutive du site ;
- ✓ le passage de la future Voie Verte par le pont du Gard, évidemment sans « péage ».

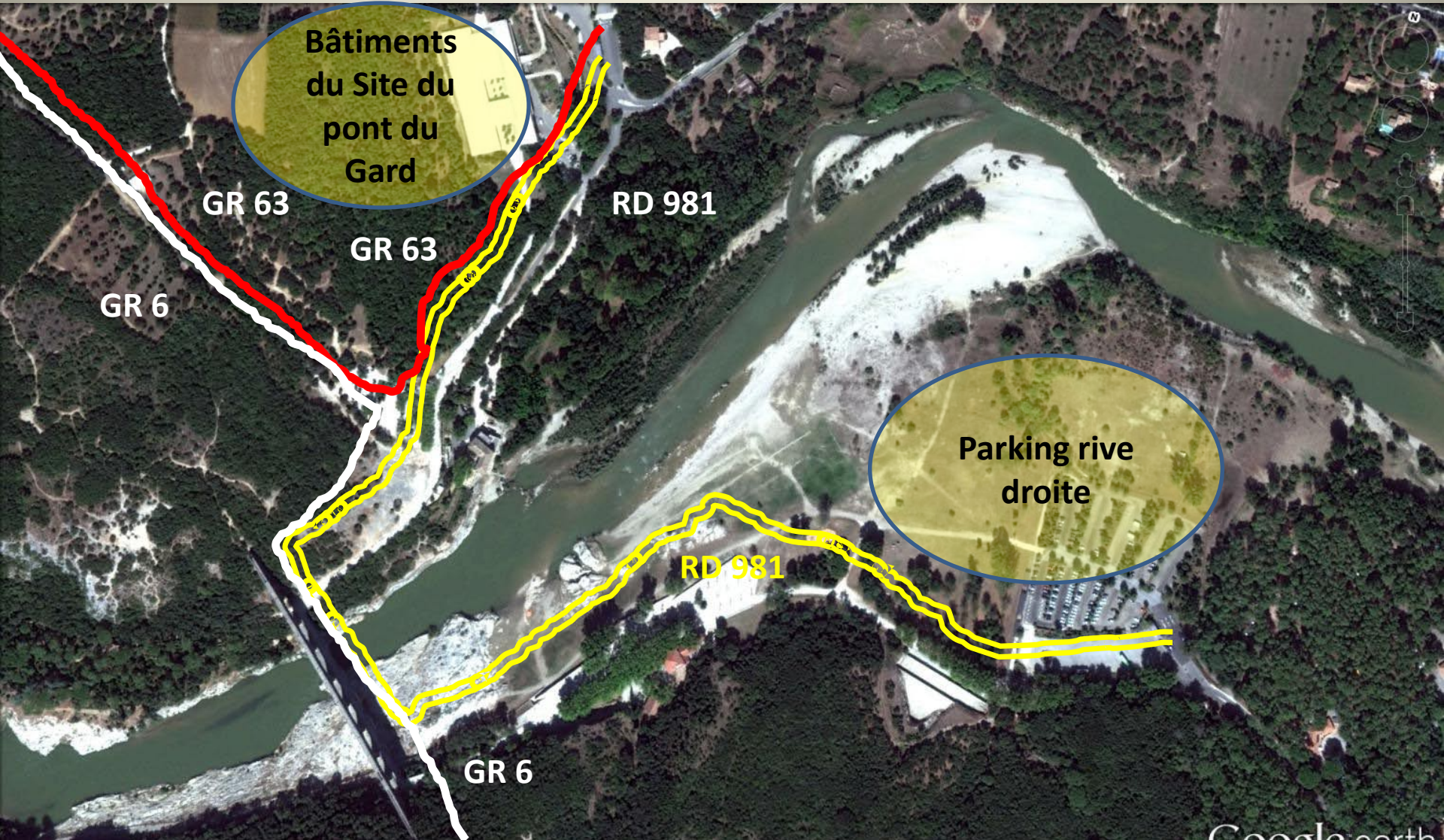
L'enquête publique sur le déclassement de la RD 981 ayant pour but revendiqué par le personnel de l'EPCC de légaliser l'accès payant pour tous, tout le temps, nous l'avons évidemment combattu et nous continuerons à le faire.

Chacun dira pourquoi il défend le libre accès. Au nom du collectif je propose d'expliquer:

En quoi la configuration des lieux impose-t-elle le libre accès au pont du Gard?

Que proposons-nous pour clarifier les conditions d'accès et de circulation au pont du Gard.

Le domaine du pont du Gard est sillonné par de nombreux axes légalement d'accès libre et gratuit: la RD 981, les GR 6 et 63 et plusieurs itinéraires de petite randonnée. Légalement, il est donc complètement « perméable » pour les promeneurs à pied.



**Bâtiments
du Site du
pont du
Gard**

RD 981

GR 6

**Parking rive
droite**

RD 981

Image © 2014 DigitalGlobe

Google earth

2006

Date des images satellite : 10/9/2010 43°56'58.97"N 4°32'18.02"E élév. 25 m altitude 1.05 km

La route départementale 981

- Elle appartient à la voie publique du département, sinon on ne serait pas en train d'essayer de la **déclasser**.
- De ce fait, **la circulation doit y être libre et gratuite (liberté publique)**.
- Tout obstacle au libre passage des usagers autorisés est **illégal**. (les barrières posées par l'EPCC)
- L'EPCC viole la loi en faisant payer un péage pour emprunter la RD 981.

**Bâtiments
du Site du
pont du
Gard**

**Parking rive
droite**

GR 6
RD 981
GR 63
GR 63
GR6
RD 981
GR 6

Image © 2014 DigitalGlobe

Google earth

2006

Date des images satellite : 10/9/2010 43°56'58.97"N 4°32'18.02"E élév. 25 m altitude 1.05 km

Les itinéraires de randonnée

- Le GR 6, le GR 63 et plusieurs itinéraires de randonnée traversent le Site.
- Or: art L-361-1 du code de l'environnement:
- Il est **interdit d'interrompre un itinéraire de randonnée inscrit au PDIPR** sans proposer un itinéraire de remplacement ayant les mêmes qualités.
- Les **piétons circulent librement** sur les itinéraires de randonnée.
- Le contrôle des piétons sur les itinéraires de randonnée par l'EPCC est donc **illégal**.
- **En clair, tout péage est interdit.**

Ce que nous voulons

Rétablir le « libre accès pour tous, tout le temps » au pont du Gard et au Gardon.

Pourquoi?

1- Parce que c'est ainsi que le conseil général a aménagé le pont du Gard en 1998.

Extrait de l'avenant n°1 au traité de concession:

« Le concédant demande que l'accès au pont du Gard reste libre et gratuit pour tous, toute l'année.

Par ailleurs, il demande au concédant d'offrir aux visiteurs les services gratuits suivants : toilettes publiques, douches, infirmerie, change bébés. A ce titre, le concédant versera une aide financière au concessionnaire de 1.500.000 francs par an, montant forfaitaire et non révisable. »



Ce que vous pourrez faire



Naturel et magique, le lieu restera libre d'accès pour tous. Les visiteurs familiers garderont leurs habitudes de balade, ou de baignade, peut-être en profiteront-ils pour revisiter «leur» Pont.

Suivez le guide !



En toute liberté, sans bourse délier vous pourrez :

■ **Admirer...** Le Pont du Gard. Géant de pierre, heureux désormais de pouvoir respirer sans être agressé par la pollution. Avec quelques soins, il tiendra bien 2000 ans de plus.

■ **Pique-niquer...** Sur trois aires conçues pour éviter les sensations de foule. Aménagées sur 10 ha pour recevoir familles ou bandes de copains, ombragées, elles seront idéales, y compris pour la sieste.

■ **Nager...** dans le Gardon. Attention, plonger c'est drôle, mais dangereux. C'est ce que ne manqueront pas de rappeler les beaux maîtres nageurs qui désormais seront là pour votre sécurité.



■ **Bronzer...** sur des plages régulièrement entretenues et nettoyées.

■ **Profiter...** des toilettes publiques, et des douches. Ne plus faire pipi dans l'eau, et se rincer avant de rentrer à la maison. Quel luxe !

■ **Promener...** au cœur de l'Arboretum. Libérés des taillis, des arbres de toutes régions raconteront leur histoire avec l'Homme.



■ **Balader...** Les sentiers de la zone aménagée seront pratiques et doux aux espadrilles. Pour les randonneurs, les vrais, leurs GR sont toujours là ! Des circuits sont également prévus pour les handicapés.

■ **Rechercher...** des infos sur le Pont, au centre de documentation. On peut musarder intelligent.

■ **Choisir...** à distance. Tranquille, quasiment les pieds dans l'eau, on pourra programmer un circuit touristique, retenir un hébergement ou réserver une place de concert.

■ **Déguster...** les produits du terroirs. Régulièrement, les agriculteurs donneront à taster la saveur de leur production.

■ **Participer...** à la grande fête de l'Omelette de Pâques. Cette époque qui marquait la résurrection du beau temps est ancrée dans la mémoire de ceux auxquels un jour, une mamé, les joues rosées, a raconté le monde qui se pressait sur la rive de Remoulins, les belles toilettes du Dimanche, les jardinières attelées...A notre tour d'emmagasiner des souvenirs.



Communication du conseil général lors de la création du Site de pont du Gard

Gratuitement on pourra:
Admirer le pont du Gard

Pique niquer,

Nager dans le Gardon,

Utiliser les toilettes publiques,
Etc...

Le conseil général a voulu que le Site du pont du Gard soit un lieu accueillant, ouvert, gratuit pour tous- sauf les espaces payants- nous voulons qu'il le reste!

Suite des promesses du conseil général fidèlement traduites dans les textes créant le Site et les conventions avec l'exploitant)

Activités payantes (liste restrictive, chaque activité étant achetable séparément):

Mémoire de garrigue (restitution de paysages agricoles anciens);

Cinéma;

Exposition permanente (musée du Site);

Expositions temporaires;

Ludothèque.

Et c'est tout!

Au choix, en payant, vous pourrez :

- **Boire et manger...** suivant des formules différentes, à tous les prix. Restez, ou revenez le soir vous attabler. La beauté du Pont mis en lumière vous fera rêver.
- **Acheter...** un souvenir, un produit du terroir, un livre sur ces Romains pas si fous que ça. Les petits cadeaux entretiennent l'amitié.
- **Envoyer...** une carte postale. C'est l'attention qui compte. Et pour une fois il y aura plus à raconter que le sempiternel «beau temps» ou «je passe de bonnes vacances».
- **Visiter...** les espaces agricoles. Apprendre comment cultivaient les Romains, savoir monter un «clapas», mais aussi connaître la garrigue d'aujourd'hui. En un mot avoir la main verte.
- **Visionner...** un film sur les conditions de la construction du Pont du Gard. C'est si difficile d'imaginer ces techniques.
- **Visiter...** l'exposition permanente sur l'histoire de l'aqueduc où seront racontées sa conception, son époque de gloire... jusqu'à sa désaffectation. Vous découvrirez la vie des hommes de la région il y a 2.000 ans, les techniques, les machines et les outils romains... Une grande aventure où vous serez tour à tour spectateur et acteur. Bien sûr, c'est là que vous pourrez admirer les collections de représentations du Pont : gravures, photos, cartes postales et objets insolites qu'il a inspirés.
- **Découvrir...** l'expo temporaire. Une raison de plus de revenir voir des expositions originales ou venues d'ailleurs
- **Parcourir...** un espace racontant le site avec comme fil conducteur, le Gardon.



- **Offrir...** à vos enfants de participer activement à des ateliers autour de l'eau, la pierre, l'histoire romaine, le paysage méditerranéen. Pédagogiques et ludiques, des modules en plein air les rapprocheront de la nature.
- **Jouer...** avec eux dans les mêmes ateliers, durant le week-end. L'espace de quelques heures, ils deviendront vos guides et vous aurez leur âge.

Un animateur de l'un de ces ateliers témoigne

John Davey

Tailleur de pierre

Je suis installé en France depuis 11 ans, je suis irlandais, originaire de Belfast. Et la vie ici me plaît beaucoup, surtout que je me suis marié avec une fille de l'Uzège, et que j'ai un petit enfant.

C'est dans les carrières de Vers et de Castillon que j'ai trouvé ma voie artistique, après 4 ans de

Beaux-Arts, et une spécialisation dans l'argile et le bois. Lorsque je suis arrivé ici, j'ai découvert la pierre, son contact direct, ses possibilités. Celle de Castillon est fine, tendre.

C'est dans ce matériau, celui des «Carrières de Provence» que durant l'été, les enfants qui ont participé aux ateliers ont pu s'exprimer.


C'était extraordinaire. Ils n'ont aucune préconception. C'est vrai, il faut savoir encadrer leur

imagination, mais le Pont du Gard, en tant que sujet, sert à ça.

Et quelle énergie, quelle passion ! Lorsqu'on montre à un enfant comment garder cette richesse, il a la possibilité de créer de nouveau.

Il faut faire comprendre les techniques anciennes aux jeunes, mais aussi aux plus vieux.

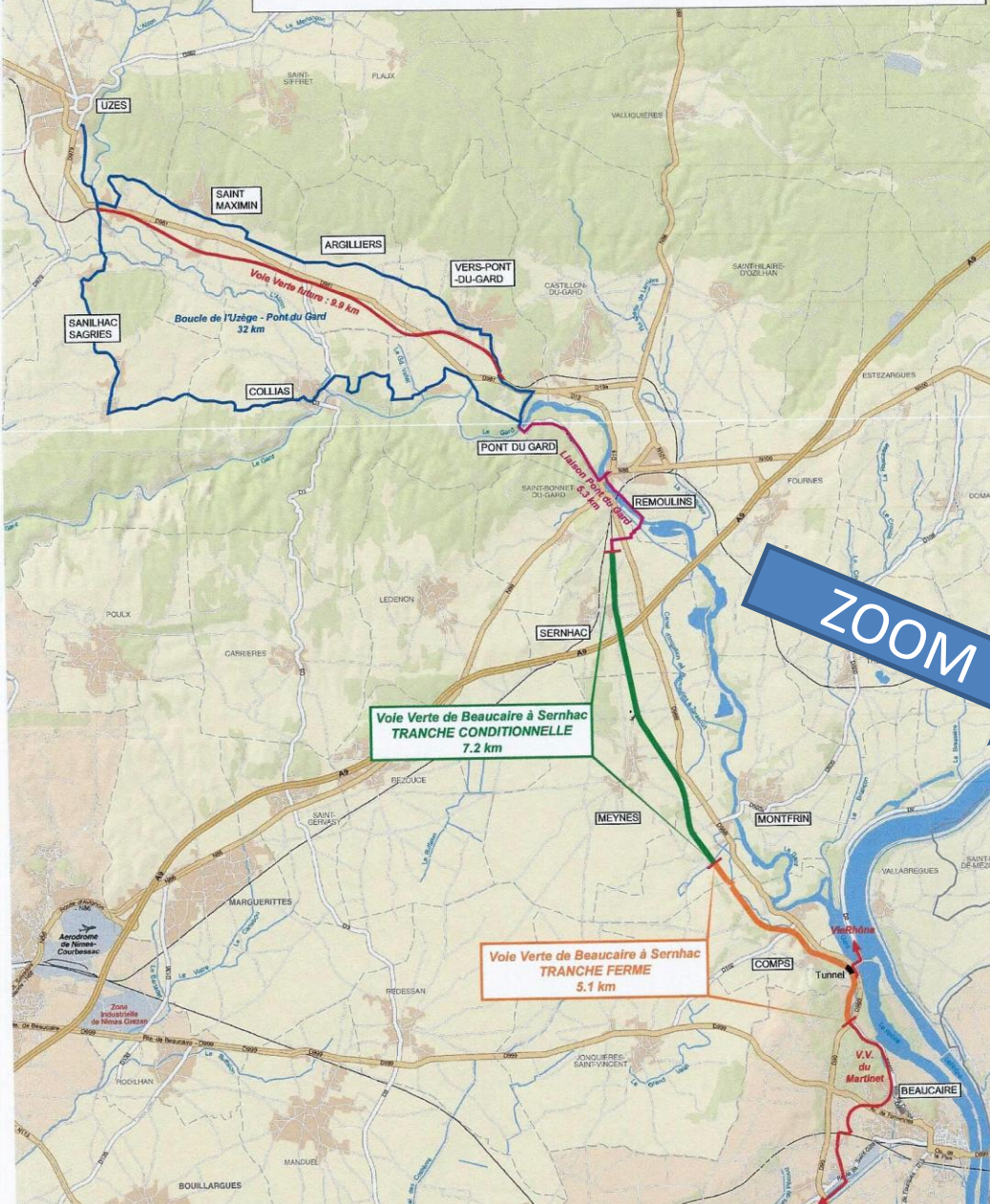
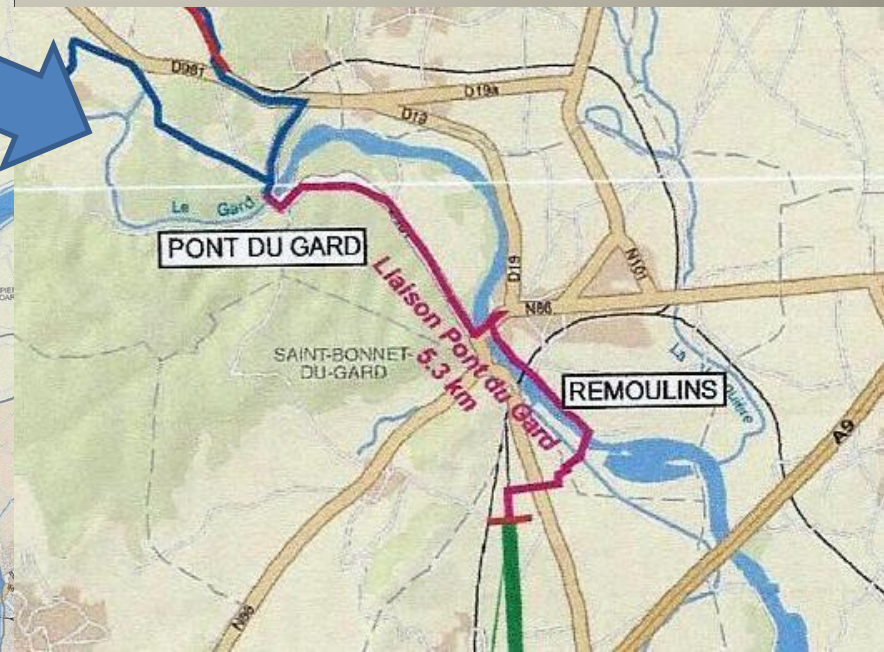
Nombreux ont été les français et les étrangers qui ont eu envie d'essayer !



Les services "plus" du Pont

- Parkings surveillés et ombragés
- Douches, change bébé, consignes
- Accueil handicapés
- Après avoir déposé les passagers au pied des bâtiments, stationnement des bus à l'extérieur du site



La Voie Verte Beaucaire - Sernhac**ZOOM**

2^{ème} raison:
Pour réaliser
la Voie Verte du pont
du Gard par le pont du
Gard, projet porté par
M. Jean Denat

Ci contre, projet présenté le 4
décembre 2012

3^{ème} raison: pour faire toute leur place
au cyclotourisme, au tourisme et aux
déplacements doux, toutes **activités**
favorisées au niveau national et
départemental et **bannies du Site du**
pont du Gard depuis 2013

Notre solution

- Assurer la **séparation physique** entre les promeneurs et la clientèle du Site du Pont du Gard.
- Ainsi, **empêcher les promeneurs d'accéder sans payer aux « espaces de service public et de médiation »**, c'est-à-dire le musée, le cinéma, la ludothèque et le parcours « Mémoire de garrigue », accessibles seulement après paiement des droits d'entrée au Site.

Le moyen: séparer les entrées et les circulations



**Deux entrées,
Deux parkings
Possibilité de deux
circuits différents**

**La configuration des
lieux s'y prête**

A satellite image of a site, likely a park or recreational area, with a yellow boundary. The site is situated along a river. The boundary encloses a large area of greenery, a river, and some buildings. The text "Domaine géré par l'EPCC" is overlaid in yellow. A yellow text box on the right contains the text "Dans la vaste enceinte du Site les espaces de « service public et de médiation » n'occupent qu'une surface restreinte".

Domaine géré par l'EPCC

**Dans la vaste
enceinte du Site
les espaces de
« service public et
de médiation »
n'occupent
qu'une surface
restreinte**

Image © 2014 DigitalGlobe

Date des images satellite : 10/9/2010 43°57'02.08"N 4°32'21.30"E élév. 24 m altitude 1.43 km

2006

**Espaces de « service public
et de médiation »**

**Mémoire
de
garrigue**

« Site » (musée et commerces)

Domaine géré par l'EPCC

**Dans la vaste
enceinte du Site
les espaces de
« service public et
de médiation »
n'occupent
qu'une surface
restreinte**

Image © 2004 DigitalGlobe

Date des images satellite : 10/9/2010 43°57'02.08"N 4°32'21.30"E élév. 24 m altitude 1.43 km

2006

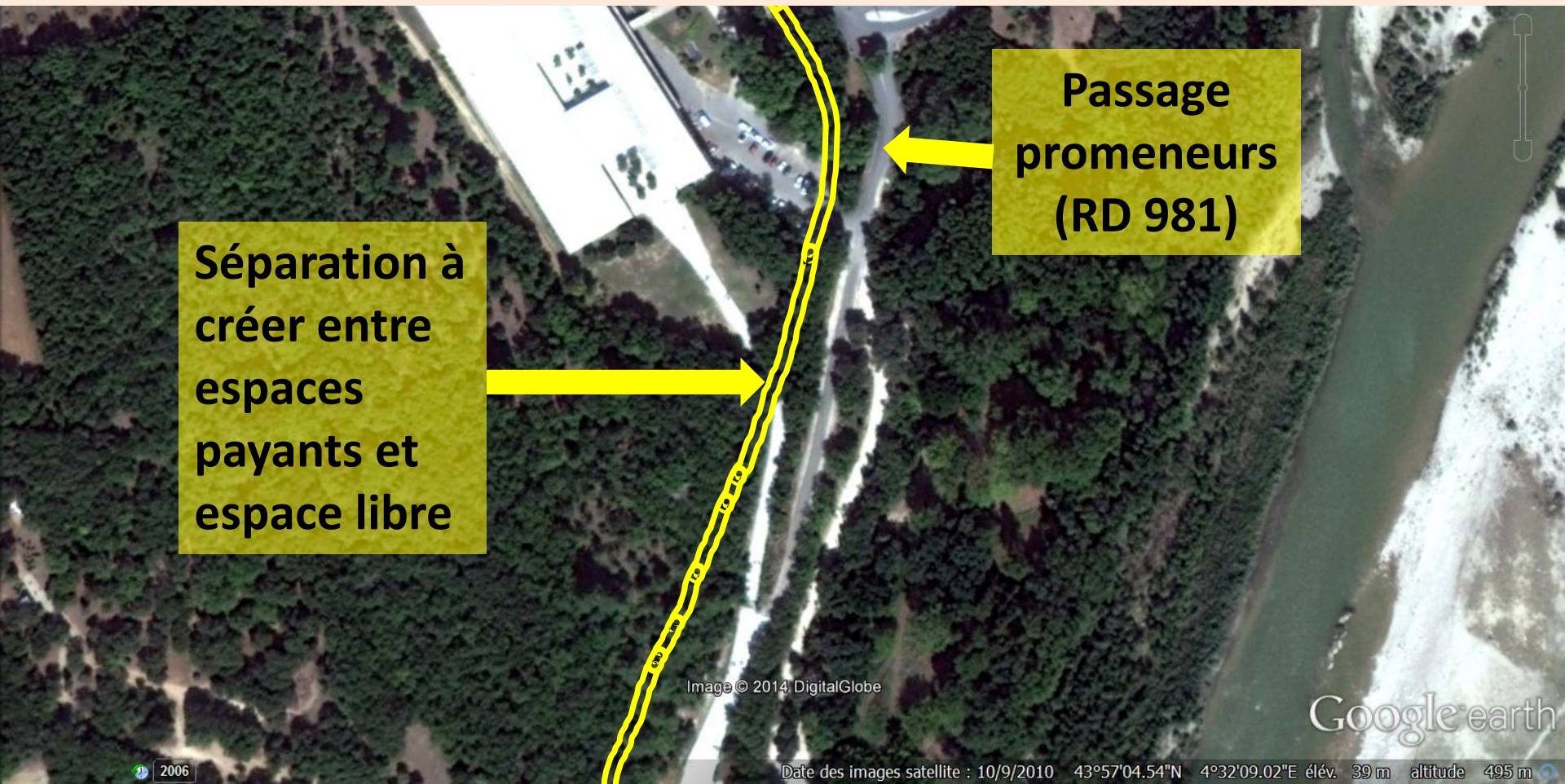
Entrée rive gauche: parking réservé aux visiteurs du Site du pont du Gard et autocars

Par réalisme économique, nous acceptons le principe du « forfait » introduit en 2009. Sans cette forfaitisation, le Site est voué à périliter. Or nous voulons qu'il vive.

Principe de fonctionnement de l'entrée Rive Gauche (accès au Site)

Par le parking les visiteurs ont accès à tous les « espaces de service public et de médiation » : Paiement du forfait correspondant au tarif actuel.

A pied, les promeneurs peuvent gagner le pont du Gard par la RD 981, sans passer par le Site: accès libre et gratuit au pont du Gard, mais pas aux bâtiments du Site.



Entrée rive droite: parking promeneurs.

Possibilité de tarification du parking au temps passé.

Accès à tout le domaine **sauf** les « espaces de service public et de médiation » (bâtiments du Site et Mémoire de Garrigue).

Pas d'aménagement nécessaire

Sur le pont Pitot, partagé entre les visiteurs du Site du pont du Gard et les promeneurs, **priorité aux piétons.**

Les cyclistes mettent pied à terre, comme cela a été convenu lors de la préparation du projet de Voie verte par le pont du Gard.

Ce que veut faire le Site: faire payer tout le monde, tout le temps. Pour cela clore le Site hermétiquement et multiplier les contrôles.

C'est **rigoureusement contraire aux principes** fondant l'aménagement du pont du Gard.

Cela ne coûte rien.... (les travaux ont déjà été faits illégalement sur la voie publique)... **en nouveaux travaux, mais mobilise du personnel de contrôle.**

Cela ne rapportera rien car le plus grand nombre des visiteurs rebrousse chemin en voyant que l'accès piétons est payant. Coût de perception supérieur aux sommes perçues.

Cela découragera le tourisme local qui fait vivre le territoire (offices de tourisme)

Ce que nous proposons: conserver le libre accès au pont du Gard et réserver les installations du Site à sa clientèle.

C'est **rigoureusement conforme à ces principes.**

Le coût se limite à la séparation physique entre les installations du Site et les espaces libres (coût très faible).

Cela ne rapportera rien. (Encore n'est-ce pas sûr, car beaucoup d'automobilistes seront prêts à payer le parking « simple » rive droite, plutôt que de se garer loin du pont du Gard et marcher).

Le pont du Gard redeviendra la **grande attraction du tourisme local.**